



**КОМИТЕТ ИМУЩЕСТВЕННЫХ ОТНОШЕНИЙ
АДМИНИСТРАЦИИ ПЕРМСКОГО МУНИЦИПАЛЬНОГО ОКРУГА**

РЕШЕНИЕ

о размещении объектов № 29

Пермский край
Пермский округ

16.01.2025

Комитет имущественных отношений администрации Пермского муниципального округа разрешает Акционерному обществу «Газпром газораспределение Пермь» (ИИН 5902183841, ОГРН 1025900512670, почтовый адрес: 614000, г. Пермь, ул. Петропавловская, 43)

размещение объекта «газопровод давлением до 1,2 Мпа, для размещения которого не требуется разрешения на строительство»

на землях муниципальная собственность

на срок 1 год

Местоположение: Пермский край, Пермский муниципальный округ, с. Ляды, ул. Карьерная 3-я, к дому 20

Приложение: схема предполагаемых к использованию земель или части земельного участка.

Особые условия использования:

1. При размещении объекта учесть параметры ширины проезда улично-дорожной сети, во избежание сужения полосы отвода дороги.
2. Получение разрешения на производство земляных работ.

Заместитель председателя комитета


(подпись, печать)

М.В. Королева



Схема предполагаемых к использованию земель или части земельного участка

Объект: Газопровод давлением до 1,2 Мпа, для размещения которого не требуется разрешения на строительство

Местоположение: расположенных по адресу: Пермский край, м.о. Пермский, с. Ляды, ул. Карьерная 3-я, к дому 20

Площадь земель или части земельного участка, кв.м.: 74

Категория земель: земли населенных пунктов

Вид разрешенного использования: -

Описание границ смежных землепользователей:

От точки n1 до точки n2 - земельный участок с кадастровым номером 59:32:1020001:1316

От точки n2 до точки n5 - земли общего пользования

От точки n5 до точки n6 - земельный участок с кадастровым номером 59:32:1020001:3530

От точки n6 до точки n7 - земли общего пользования



От точки n7 до точки n8 - земельный участок с кадастровым номером 59:32:1020001:2

От точки n8 до точки n1 - земельный участок с кадастровым номером 59:32:1020001:3530

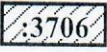
Каталог координат, м


№ точки границы	X	Y
n1	526533.34	2254741.25
n2	526525.01	2254746.94
n3	526524.52	2254747.25
n4	526524.11	2254747.54
n5	526522.11	2254744.29
n6	526520.40	2254741.74
n7	526524.01	2254739.51
n8	526529.70	2254735.82
n1	526533.34	2254741.25

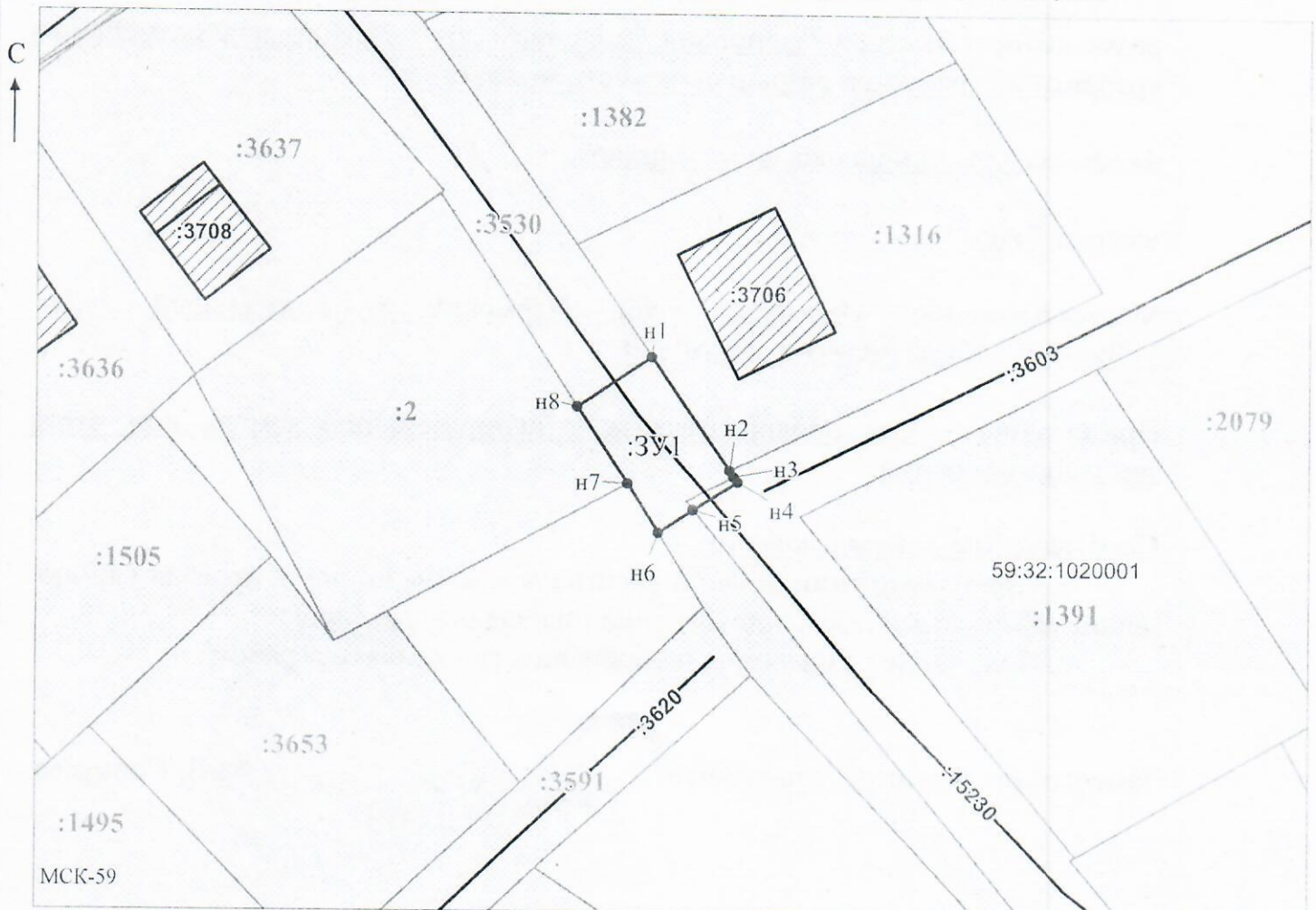
Условные обозначения:

-  - предполагаемый участок земель, на которых планируется размещение объекта
-  :1316 - границы и номер земельного участка, сведения о которых внесены в ЕГРН

59:32:1020001 - номер кадастрового квартала

 :3706 - границы и номер объекта капитального строительства, сведения о которых внесены в ЕГРН

 - граница кадастрового квартала



Заявитель: _____ / Офишкина И.В.
 МП (подпись, расшифровка подписи)
 (для юридических лиц и индивидуальных предпринимателей)

Масштаб 1:500